











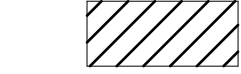






PIANI REGOLATORI PARTICOLAREGGIATI
DEL CENTRO STORICO (PRP-CS)
E DEL CENTRO URBANO (PRP-CU)

PIANO DEGLI SPAZI PUBBLICI
1:1000

Versione accompagnante il Messaggio Municipale
per adozione del Consiglio Comunale

Risoluzione del Municipio: no. del
Messaggio municipale: 448
Adottato dal Consiglio comunale:
Pubblicato dal: al
Approvato dal Consiglio di Stato:

urbass fgm

-  Perimetri dei piani particolareggiati
-  Settore per edifici d'interesse pubblico
-  Settore per attrezzature d'interesse pubblico
-  Area speciale d'accesso
-  Area dell'autosilo sotterraneo
-  Area di circolazione pedonale con circolazione veicolare a titolo d'eccezione
-  Area di circolazione pedonale pubblica all'interno di area edificabile
-  Area di circolazione pedonale con corsie dedicate per bus, taxi e mezzi di servizio
-  Area di circolazione riservata per biciclette
-  Area di circolazione veicolare limitata
-  Percorso di circolazione veicolare limitata a titolo d'eccezione in Largo Zorzi
-  Altre aree di circolazione
-  Alberi protetti / nuove alberature
-  Spazio pubblico per grandi manifestazioni ed eventi temporanei prolungati
-  Spazio pubblico per manifestazioni ed eventi temporanei frequenti

